

Nunatsiavop Nunanginnik paitsiqusingit malillugit
Kaujisalligigasuannik ujaqanniagamut.

Ujaqanniagamujit Torngat Metals Ltd

Aulatsijinga : Dirk Naumann, Ph.D.
AngajukKaalaginga
Torngat Metals
625 Avenue du President Kennedy, suite 605
Montreal, Quebec H3A 1K2
(613) 532-3497
Dirk.naumann@torngatmetals.com

Sylvie St-Jean
AngajukKaaP Tullia Silammiutank kamajik
625 Avenue du President Kennedy, suite 605
Montreal, Quebec H3A 1K2
(807) 707-3497
sylvie.stjean@torngatmetals.com

Pigasunnik: ujaqanniagiak atjiKatsiangitunk nunammiutanik

Nanii:

Ujaqannivitsak Strange Lake-mi Nainiup kangiani 156 kms. Taanna ujaqanniavitsak Nunatsiavop killianejuk amma Niefulap, Quebeciuli nunaagita killianemmijuk. Nunangnguami nagvaatausok taKKamuak 56.323: kangimuak:-64.166.

AkKutuliugumajuit jaarinaalunnagu atuttaKattalangajumik. Taanna akKutik 162 km-mik takiniKalaattuk Anaktalammut Tasiujatsuap ujaqanniavingata itsavialuanut. Taanna akKutiugajaktuk takiniKalaattuk 162 km. 18 km-ri Quebec-kiup nunangagolaattuk, 144 km-ik Labrador Inuit nunangagolluni itsavialummut Anaktalaami tikiutilluni. Taanna akKutik Labrador Inungita satusimajangagolaattuk atilik 4B-28timut Tasiujatsuap Anaktalaallu kangiagut. Taatsuma akKutiulaattop nunanguami ujaqanniavimmi pigiasilluni Anaktalaaliilluni imaaK tugaagusiKalaattuk, taKKamuak 56.332 kangimut tugaanninga -64.125. AkKutiup isua Anaktalaami tugaagusiKalluni, taKKamuak 56.353, kangmut tugaagusinga -62.095.

Anaktalaami itsavialop sanigaani piulimatsiviliulaangmijut takpaani kangianit ujuganniatausimjuit piulimattausonguKattagasuamut. Taanna piulimatsivitsak itsavialop sukutsianetsialaammangaat suli Kaujimajaungngituk. Kisiani Tasiujatsup ujuganniatingit angitigekKaalugit nanetsialammangaat KaujilaakKugut.

Taanna ujuganniataulaattuk atjiKatsiangituk atusongulillugu aakKisugvitaattulaattuk Sept;Iles-mi, Quebec-mi. Taanna aakKisuigvisak Sept-Iles-iup itsavialuKagvinganelaattuk. Taanna nunangnguakut takugatsaulaattuk tugaagutinga taKKamut 50.292, kangimut tugaagutinga -66.385.

Nunait Kaninnipaat piulimatsivimmit Anaktalaami.

Naini Kaninnipaujuk 26 km-mik avataani amma Natuashish, 81 km-mik siKiniani. Taanna piulimatsivik ujuganniavimmit KaningnginiKalaattuk 194 km-mik.

Ujuganniaviup ilusigilaattanga, anginigilaattanga, sivuppiavalliusigilaattanga , akuniusigilaattanga amma malunnanippaulaattuit suliagijaunningani.

Ujuganniagamut pannaililluni ukua sakKivalliatitulaattuit. Pannailuni sanajaugialet, ujuganninik, pijageligutik matukKaatrinnagu aakKisuttaugiaKalaattuit imaallu tukiKalluni:

- Nunaup Kaangagut ujuganniataunnik
- Illualuk ujagaaniatau junik piuninginnik pejaigvik
- SuliaKagvisait sanajaugiaKalaattuit
- Mivviliulaatuit takinilimmik 1,500 m.

Nutaamik akKutuliulaatuit atuttauKattalaattumik ujuganniataumajuit itsavialuKagvimut atjatuttauKattalangmata. Taijaugesamajuk piulimagvisak itsavialop saniani sanajaulaattuk.Pujulet usigiattuKattalttuit Sept-Iles -imogutjilutik

Ujuganniagamut pannailillutik takkua ilonnatik sanajaugiaKalaattuit. AkKutet, immamik atuttaumajumik salummasaigvik. Sept-Iles-mi amma akKutuliugiaKalaammijuit ujuganniataumajuit suliagijauvimut aakKsuigvik tanna aakKisuttaugasuamut atusongulittilugit. Amma sanammilutik siKumiutisimajungit aakKisuttauvinganik. Amma suliaKattet tujummiuvitsanginnik sanallutik.

Taakkua ujuganniatet pigiasigumajuit 2026mi uvvalu 2027mi. Taimaak tusugaluallutik amma immaKaa kingugaigajaktuit.

Pigiasinnimit pijagennimut immaKaa 30 nik jaariugajaktuit.

Tapsuma ujjaganniagusiup ulapitsiusigigajaktanga:




Sivuppialliluni kamatsiangituagutik nunak, imangillupiugitumik pijaugajaktuit pilukailillutik omajunik, niKinginnilu sujuttisllutik. Amma iKalugalait pilukattaugajangmijuit taset, kongillu paigijautsiangituakpata. Tanna sivuppiapat Kangauligaippat ulapitsininga atjingengng itoKattalaatuk taimaimmat kamagijautsiagiaKalaattuk.



Ujjaganniagiamut angittaugusiKappat takugumajuit uvangngat Kinusongujuit Kagitaujakkut, environmentalreviews@nunatsiavut.com. IsumaaluKajuit amma uKagviKajaktuit 60et ulluit KaangikKaatinnagit uvunga, environmental reviews@nunatsiavut.com. Titigumajuit uvunga allagajaktuit, Nunatsiavut Government at 25 Ikajuktauvik Road, P0 Box 70, Nain, NL, Canada, A0P 1L0.

Kaujsagumajuit atuagatsanik amma uvunga aisongummijuit, www.nunatsiavut.com.




Composante du projet / Project component

-  Aire d'entreposage et de manutention des conteneurs au Port de VALE / Container storage and handling facilities at Vale's Port
-  Site de la mine / Mine site
-  Site potentiel de l'usine de séparation des métaux de terres rares de haute pureté / Potential Site of the rare earth processing and high purity separation plant

-  Route d'accès saisonnière proposée / Proposed seasonal access road
-  Route maritime projetée / Potential Shipping Route

Autre / Other

-  Frontière provinciale / Province Boundary



Produit: Map 9-1 - Overall project map

Date : 2023-05-23 08:52

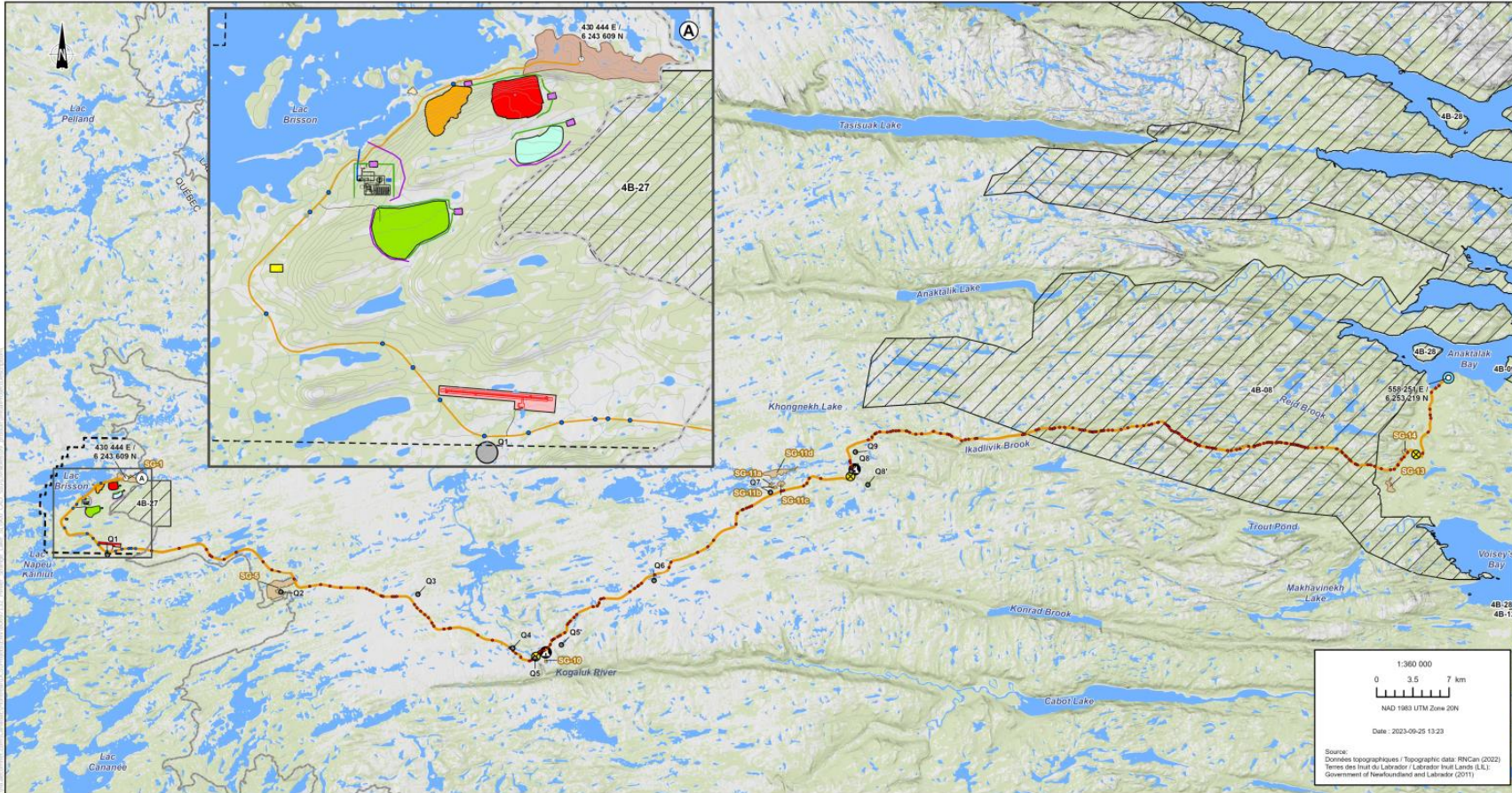
Source: Données topographiques / Topographic Data: NRCan, (2022)

Carte 9-1
Carte globale du projet

Map 9-1
Overall project map

PRÉLIMINAIRE / PRELIMINARY

AECOM



Composante du site de la mine / Mine site component

- | | | | |
|---|---|---|---|
| Limite de propriété / Property limit | Piste potentielle / Potential airstrip | Bassin proposé / Proposed Pond | Site d'enfouissement / Landfill Site |
| Chemin d'accès des composantes de la mine / Mine site component access road | Aire d'accumulation des résidus miniers / Mine Residue Stockpile Area | Camp d'exploration existant / Existing Exploration Camp | Usine de traitement des effluents / Effluent treatment plant |
| Fossé d'eau de contact / Contact water ditch | B-Zone minéralisée (30 ans) / B-Zone Mineral Deposit (30 years) | Halde de stérile / Waste Rock Stockpile Area | Camp et aire de traitement principaux / Main Camp and Ore Processing Area |
| Fossé d'eau sans contact / Non contact water ditch | Banc d'emprunt (sablière et gravillère) / Borrow Pits (Sand and gravel pit) | Minéral à basse teneur / Lower Grade Ore | Piste d'atterrissage / Air strip |
| Prise d'eau / Water intake piping | | | |

Route d'accès / Access road

- Route d'accès saisonnière proposée / Proposed seasonal access road
- Traversée / Crossing (Labrador)
- Traversée / Crossing (Québec)
- Traversée majeure (Pont) / Major crossing (Bridge)

Autre / Other

- Frontière Québec et Labrador / Québec and Labrador border
- Terres des Inuit du Labrador / Labrador Inuit Lands (LIL)

PRÉLIMINAIRE / PRELIMINARY

Carte 9-2
Composantes du projet au Nord

Map 9-2
Project components in the North

AECOM