

Composante du site de la mine / Mine site component

- Limite de propriété / Property limit
- Concasseur principal / Primary crusher
- Chemin d'accès des composantes de la mine / Mine site component access road
- Piste potentielle / Potential airstrip
- B-Zone minéralisée (30 ans) / B-Zone Mineral Deposit (30 years)
- Camp d'exploration existant / Existing Exploration Camp
- Site d'enfouissement / Landfill Site
- Minéral à basse teneur / Lower Grade Ore
- Camp et aire de traitement principaux / Main Camp and Ore Processing Area
- Bassin proposé / Proposed Pond
- Banc d'emprunt (sablère et gravière) / Borrow Pits (Sand and gravel pit)
- Halde de stérile / Unused Rock Stockpile Area
- Aire d'accumulation des résidus miniers / Mine Residue Stockpile Area

Route d'accès / Access road

- Route d'accès saisonnière proposée / Proposed seasonal access road
- Traversée majeure (Pont) / Major crossing (Bridge)
- Camp mobile / Mobile camp
- Banc d'emprunt / Borrow pit (SG-xx)
- Carrière / Quarry (Qx)
- Aire d'entreposage et de manutention des conteneurs au Port de VALE / Container storage and handling facilities at Vale's Port

Inventaire aquatique / Aquatic survey

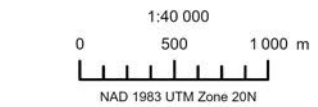
- Habitat du saumon d'atlantique et/ou de l'omble chevalier / Atlantic salmon and/or Arctic char habitat
- Frayère à salmonidés confirmée / Confirmed Salmonid Spawning Ground
- Habitat du poisson mais aucun salmonidés / Fish habitat but no salmonids
- Habitat d'alevinage de l'omble de fontaine / Brook trout rearing habitat and nursery
- Habitat du poisson pour l'omble de fontaine / Fish habitat for brook trout
- Concentration de géniteurs d'omble chevalier / Aggregation of Arctic char spawners

Autre / Other

- Aucun habitat du poisson / No fish habitat
- Inventaire au sol / Ground survey
- Inventaire aérien / Aerial Survey
- Aucun inventaire / No survey
- Obstacle infranchissable / Impassable obstacle
- Tronçon à fort potentiel de fraie (survol héliporté) / Reach with high spawning potential (aerial survey)

Autre / Other

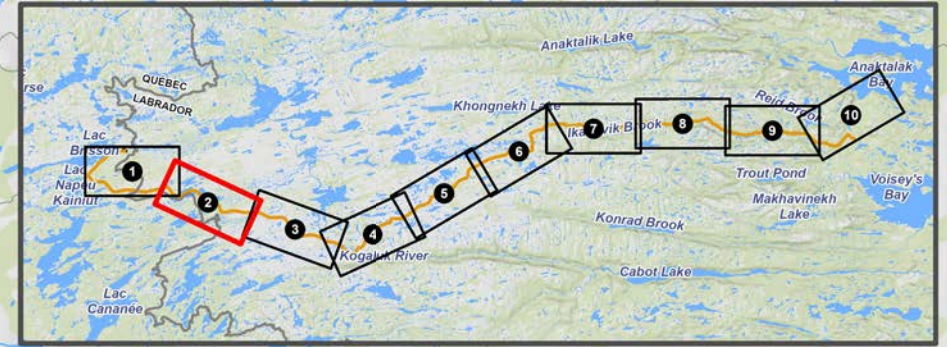
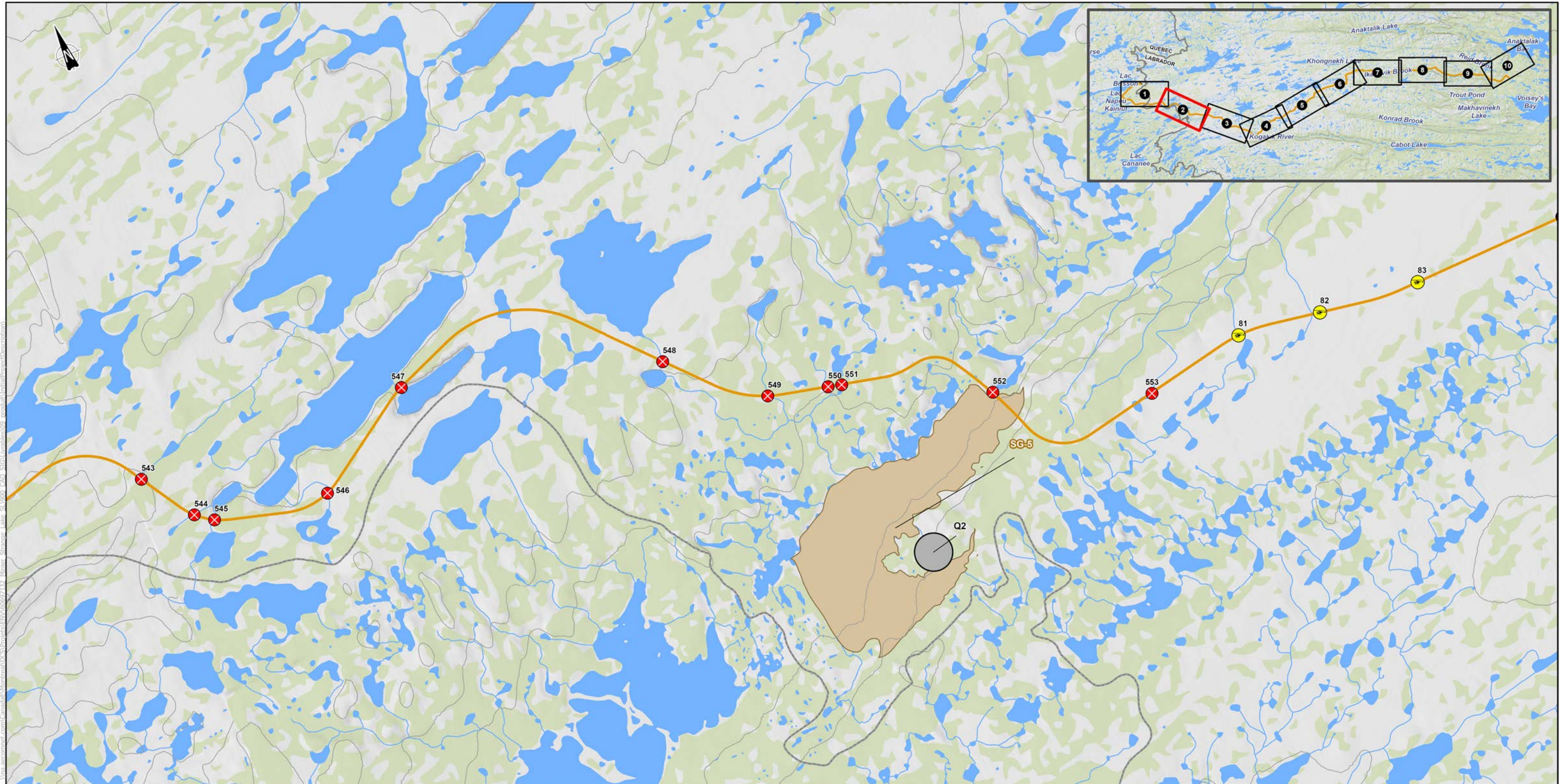
- Bail de surface de Vale Inco / Vale Inco Surface Lease
- Frontière Québec et Labrador / Quebec and Labrador border



Source: Données topographiques / Topographic data: RNCAN (2022)
Date: 2023-08-23 11:45

Carte 14-4
Feuillet - 1
Traversées de cours d'eau le long de la route d'accès saisonnière

Map 14-4
Sheet - 1
Water crossing along the seasonal access road



\\na.asccomnet.com\Cana\03\Montreal\DCS\Projets\EN\060692132_Miner_Strange_Lake_S1\000_CAD_S1\GUL\workspace\03_montreal\Topo\Project\Description

Composante du site de la mine / Mine site component

- Limite de propriété / Property limit
- Concasseur principal / Primary crusher
- Chemin d'accès des composantes de la mine / Mine site component access road
- Piste potentielle / Potential airstrip
- B-Zone minéralisée (30 ans) / B-Zone Mineral Deposit (30 years)
- Camp d'exploration existant / Existing Exploration Camp
- Site d'enfouissement / Landfill Site
- Minéral à basse teneur / Lower Grade Ore
- Camp et aire de traitement principaux / Main Camp and Ore Processing Area
- Bassin proposé / Proposed Pond
- Banc d'emprunt (sablère et gravière) / Borrow Pits (Sand and gravel pit)
- Halde de stérile / Unused Rock Stockpile Area
- Aire d'accumulation des résidus miniers / Mine Residue Stockpile Area

Route d'accès / Access road

- Route d'accès saisonnière proposée / Proposed seasonal access road
- Traversée majeure (Pont) / Major crossing (Bridge)
- Camp mobile / Mobile camp
- Banc d'emprunt / Borrow pit (SG-xx)
- Carrière / Quarry (Qx)
- Aire d'entreposage et de manutention des conteneurs au Port de VALE / Container storage and handling facilities at Vale's Port

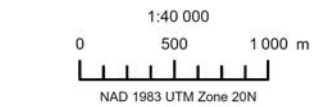
Inventaire aquatique / Aquatic survey

- Habitat du saumon d'atlantique et/ou de l'omble chevalier / Atlantic salmon and/or Arctic char habitat
- Frayère à salmonidés confirmée / Confirmed Salmonid Spawning Ground
- Habitat du poisson mais aucun salmonidés / Fish habitat but no salmonids
- Habitat d'alevinage de l'omble de fontaine / Brook trout rearing habitat and nursery
- Habitat du poisson pour l'omble de fontaine / Fish habitat for brook trout
- Concentration de géniteurs d'omble chevalier / Aggregation of Arctic char spawners

- Aucun habitat du poisson / No fish habitat
- Inventaire au sol / Ground survey
- Inventaire aérien / Aerial Survey
- Aucun inventaire / No survey
- Obstacle infranchissable / Impassable obstacle
- Tronçon à fort potentiel de fraie (survol héliporté) / Reach with high spawning potential (aerial survey)

Autre / Other

- Bail de surface de Vale Inco / Vale Inco Surface Lease
- Frontière Québec et Labrador / Quebec and Labrador border



Source: Données topographiques / Topographic data: RNCAN (2022)
Date: 2023-08-23 11:45

Carte 14-4
Feuille - 2
Traversées de cours d'eau le long de la route d'accès saisonnière

Map 14-4
Sheet - 2
Water crossing along the seasonal access road



Composante du site de la mine / Mine site component

- Limite de propriété / Property limit
- Concasseur principal / Primary crusher
- Chemin d'accès des composantes de la mine / Mine site component access road
- Piste potentielle / Potential airstrip
- B-Zone minéralisée (30 ans) / B-Zone Mineral Deposit (30 years)
- Camp d'exploration existant / Existing Exploration Camp
- Site d'enfouissement / Landfill Site

- Minéral à basse teneur / Lower Grade Ore
- Camp et aire de traitement principaux / Main Camp and Ore Processing Area
- Bassin proposé / Proposed Pond
- Banc d'emprunt (sablère et gravière) / Borrow Pits (Sand and gravel pit)
- Halde de stérile / Unused Rock Stockpile Area
- Aire d'accumulation des résidus miniers / Mine Residue Stockpile Area

Route d'accès / Access road

- Route d'accès saisonnière proposée / Proposed seasonal access road
- Traversée majeure (Pont) / Major crossing (Bridge)
- Camp mobile / Mobile camp
- Banc d'emprunt / Borrow pit (SG-xx)
- Carrière / Quarry (Qx)
- Aire d'entreposage et de manutention des conteneurs au Port de VALE / Container storage and handling facilities at Vale's Port

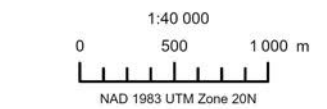
Inventaire aquatique / Aquatic survey

- Habitat du saumon d'atlantique et/ou de l'omble chevalier / Atlantic salmon and/or Arctic char habitat
- Frayère à salmonidés confirmée / Confirmed Salmonid Spawning Ground
- Habitat du poisson mais aucun salmonidés / Fish habitat but no salmonids
- Habitat d'alevinage de l'omble de fontaine / Brook trout rearing habitat and nursery
- Habitat du poisson pour l'omble de fontaine / Fish habitat for brook trout
- Concentration de géniteurs d'omble chevalier / Aggregation of Arctic char spawners

- Aucun habitat du poisson / No fish habitat
- Inventaire au sol / Ground survey
- Inventaire aérien / Aerial Survey
- Aucun inventaire / No survey
- Obstacle infranchissable / Impassable obstacle
- Tronçon à fort potentiel de fraie (survol hélicoptéré) / Reach with high spawning potential (aerial survey)

Autre / Other

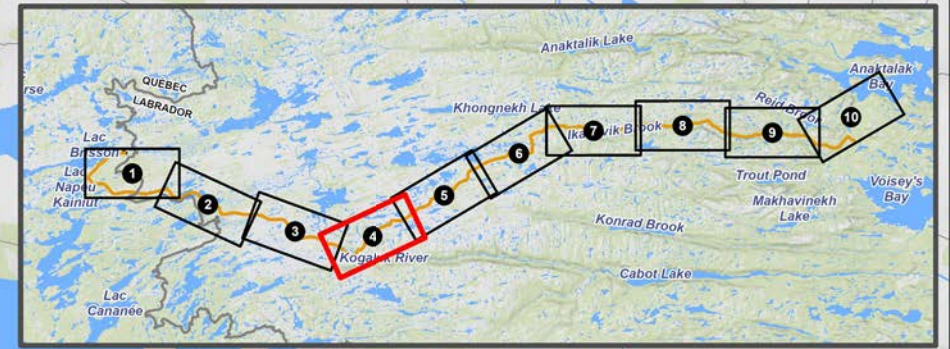
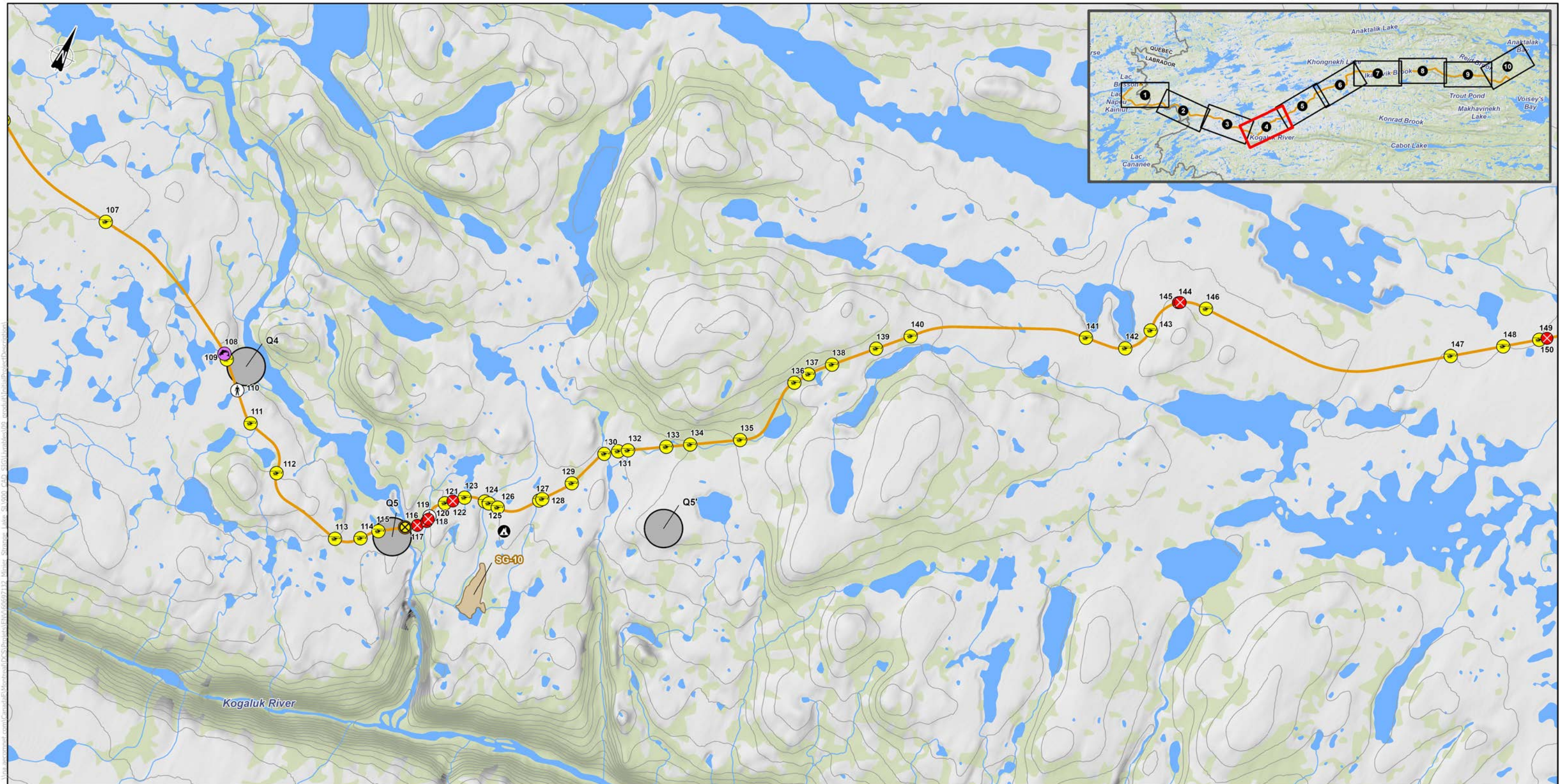
- Bail de surface de Vale Inco / Vale Inco Surface Lease
- Frontière Québec et Labrador / Quebec and Labrador border



Source: Données topographiques / Topographic data: RNCAN (2022)
Date: 2023-08-23 11:45

Carte 14-4
Feuillet - 3
Traversées de cours d'eau le long de la route d'accès saisonnière

Map 14-4
Sheet - 3
Water crossing along the seasonal access road



Composante du site de la mine / Mine site component

- Limite de propriété / Property limit
- Concasseur principal / Primary crusher
- Chemin d'accès des composantes de la mine / Mine site component access road
- Piste potentielle / Potential airstrip
- B-Zone minéralisée (30 ans) / B-Zone Mineral Deposit (30 years)
- Camp d'exploration existant / Existing Exploration Camp
- Site d'enfouissement / Landfill Site
- Minéraire à basse teneur / Lower Grade Ore
- Camp et aire de traitement principaux / Main Camp and Ore Processing Area
- Bassin proposé / Proposed Pond
- Banc d'emprunt (sablère et gravière) / Borrow Pits (Sand and gravel pit)
- Halde de stérile / Unused Rock Stockpile Area
- Aire d'accumulation des résidus miniers / Mine Residue Stockpile Area

Route d'accès / Access road

- Route d'accès saisonnière proposée / Proposed seasonal access road
- Traversée majeure (Pont) / Major crossing (Bridge)
- Camp mobile / Mobile camp
- Banc d'emprunt / Borrow pit (SG-xx)
- Carrière / Quarry (Qx)
- Aire d'entreposage et de manutention des conteneurs au Port de VALE / Container storage and handling facilities at Vale's Port

Inventaire aquatique / Aquatic survey

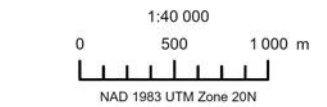
- Habitat du saumon d'atlantique et/ou de l'omble chevalier / Atlantic salmon and/or Arctic char habitat
- Frayère à salmonidés confirmée / Confirmed Salmonid Spawning Ground
- Habitat du poisson mais aucun salmonidés / Fish habitat but no salmonids
- Habitat d'alevinage de l'omble de fontaine / Brook trout rearing habitat and nursery
- Habitat du poisson pour l'omble de fontaine / Fish habitat for brook trout
- Concentration de géniteurs d'omble chevalier / Aggregation of Arctic char spawners

Autre / Other

- Aucun habitat du poisson / No fish habitat
- Inventaire au sol / Ground survey
- Inventaire aérien / Aerial Survey
- Aucun inventaire / No survey
- Obstacle infranchissable / Impassable obstacle
- Tronçon à fort potentiel de fraie (survol hélicoptéré) / Reach with high spawning potential (aerial survey)

Autre / Other

- Bail de surface de Vale Inco / Vale Inco Surface Lease
- Frontière Québec et Labrador / Quebec and Labrador border



Source: Données topographiques / Topographic data: RNCAN (2022)
Date : 2023-08-23 11:45

Carte 14-4
Feuillet - 4
Traversées de cours d'eau le long de la route d'accès saisonnière

Map 14-4
Sheet - 4
Water crossing along the seasonal access road



I:\na.ascommet.com\Cronos\05_Montreal\DCS\projets\EL\060697132_Miner_Strange_Lake_S1\000_CAD_SIG\I\kables\09_montreal\Tolhu\Project\Description

Composante du site de la mine / Mine site component

- Limite de propriété / Property limit
- Concasseur principal / Primary crusher
- Chemin d'accès des composantes de la mine / Mine site component access road
- Piste potentielle / Potential airstrip
- B-Zone minéralisée (30 ans) / B-Zone Mineral Deposit (30 years)
- Camp d'exploration existant / Existing Exploration Camp
- Site d'enfouissement / Landfill Site
- Minéral à basse teneur / Lower Grade Ore
- Camp et aire de traitement principaux / Main Camp and Ore Processing Area
- Bassin proposé / Proposed Pond
- Banc d'emprunt (sablère et gravière) / Borrow Pits (Sand and gravel pit)
- Halde de stérile / Unused Rock Stockpile Area
- Aire d'accumulation des résidus miniers / Mine Residue Stockpile Area

Route d'accès / Access road

- Route d'accès saisonnière proposée / Proposed seasonal access road
- Traversée majeure (Pont) / Major crossing (Bridge)
- Camp mobile / Mobile camp
- Banc d'emprunt / Borrow pit (SG-xx)
- Carrière / Quarry (Qx)
- Aire d'entreposage et de manutention des conteneurs au Port de VALE / Container storage and handling facilities at Vale's Port

Inventaire aquatique / Aquatic survey

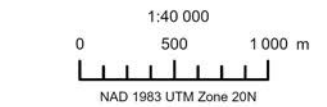
- Habitat du saumon d'atlantique et/ou de l'omble chevalier / Atlantic salmon and/or Arctic char habitat
- Frayère à salmonidés confirmée / Confirmed Salmonid Spawning Ground
- Habitat du poisson mais aucun salmonidés / Fish habitat but no salmonids
- Habitat d'alevinage de l'omble de fontaine / Brook trout rearing habitat and nursery
- Habitat du poisson pour l'omble de fontaine / Fish habitat for brook trout
- Concentration de géniteurs d'omble chevalier / Aggregation of Arctic char spawners

Autre / Other

- Aucun habitat du poisson / No fish habitat
- Inventaire au sol / Ground survey
- Inventaire aérien / Aerial Survey
- Aucun inventaire / No survey
- Obstacle infranchissable / Impassable obstacle
- Tronçon à fort potentiel de fraie (survol héliporté) / Reach with high spawning potential (aerial survey)

Autre / Other

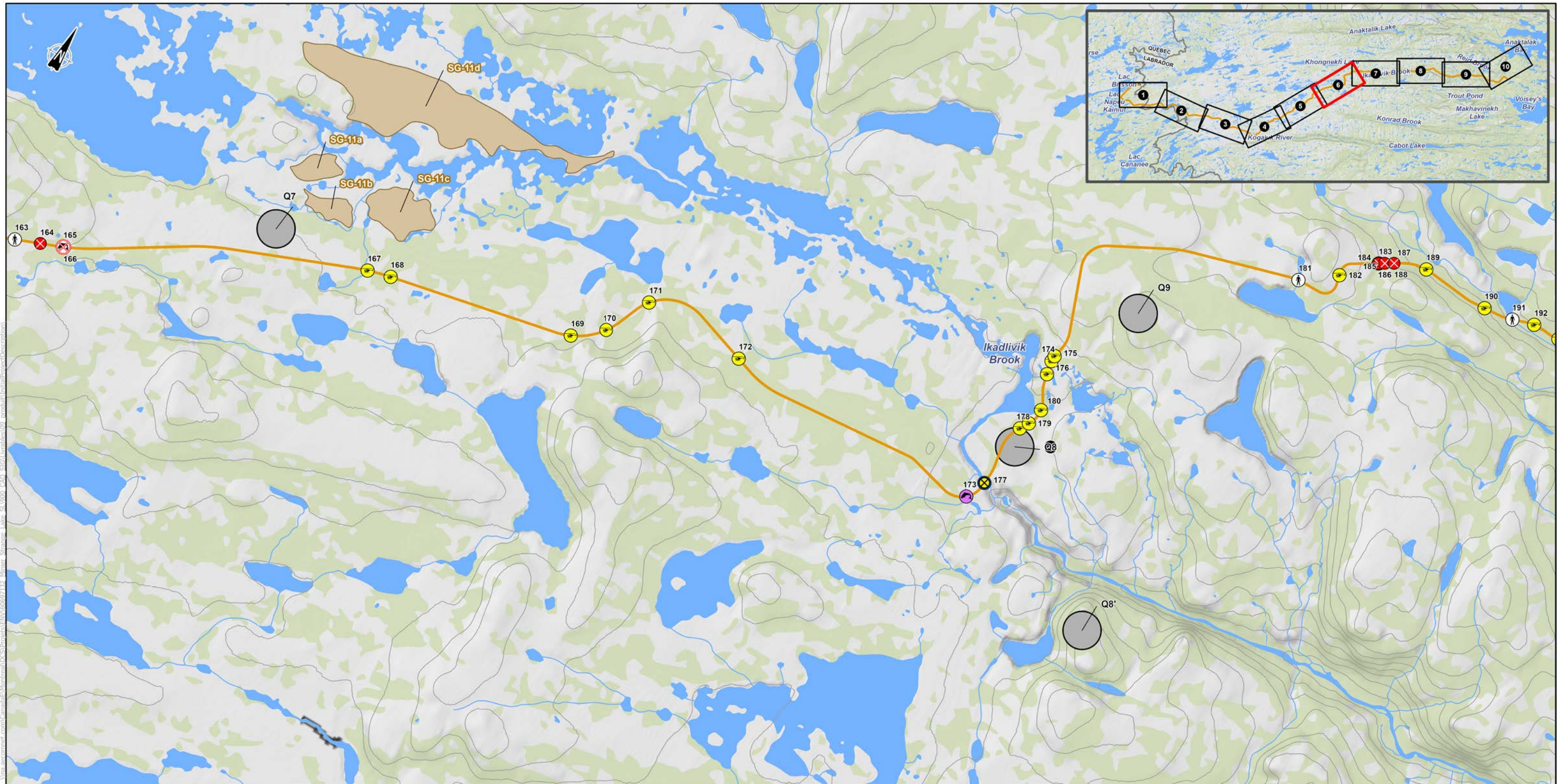
- Bail de surface de Vale Inco / Vale Inco Surface Lease
- Frontière Québec et Labrador / Quebec and Labrador border



Source: Données topographiques / Topographic data: RNCAN (2022)
Date: 2023-08-23 11:45

Carte 14-4
Feuillet - 5
Traversées de cours d'eau le long de la route d'accès saisonnière

Map 14-4
Sheet - 5
Water crossing along the seasonal access road



\\na.asccomet.com\Cana\G\Montreal\DCS\Projets\EL\060697132_Miner_Strange_Lake_S1\000_CAD_S1\GUL\kables\03_montreal\Tolra\Project\Description

Composante du site de la mine / Mine site component

- Limite de propriété / Property limit
- Concasseur principal / Primary crusher
- Chemin d'accès des composantes de la mine / Mine site component access road
- Piste potentielle / Potential airstrip
- B-Zone minéralisée (30 ans) / B-Zone Mineral Deposit (30 years)
- Camp d'exploration existant / Existing Exploration Camp
- Site d'enfouissement / Landfill Site
- Minéraire à basse teneur / Lower Grade Ore
- Camp et aire de traitement principaux / Main Camp and Ore Processing Area
- Bassin proposé / Proposed Pond
- Banc d'emprunt (sablère et gravière) / Borrow Pits (Sand and gravel pit)
- Halde de stérile / Unused Rock Stockpile Area
- Aire d'accumulation des résidus miniers / Mine Residue Stockpile Area

Route d'accès / Access road

- Route d'accès saisonnière proposée / Proposed seasonal access road
- Traversée majeure (Pont) / Major crossing (Bridge)
- Camp mobile / Mobile camp
- Banc d'emprunt / Borrow pit (SG-xx)
- Carrière / Quarry (Qx)
- Aire d'entreposage et de manutention des conteneurs au Port de VALE / Container storage and handling facilities at Vale's Port

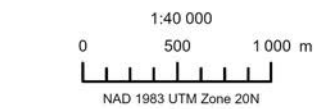
Inventaire aquatique / Aquatic survey

- Habitat du saumon d'atlantique et/ou de l'omble chevalier / Atlantic salmon and/or Arctic char habitat
- Frayère à salmonidés confirmée / Confirmed Salmonid Spawning Ground
- Habitat du poisson mais aucun salmonidés / Fish habitat but no salmonids
- Habitat d'alevinage de l'omble de fontaine / Brook trout rearing habitat and nursery
- Habitat du poisson pour l'omble de fontaine / Fish habitat for brook trout
- Concentration de géniteurs d'omble chevalier / Aggregation of Arctic char spawners

- Aucun habitat du poisson / No fish habitat
- Inventaire au sol / Ground survey
- Inventaire aérien / Aerial Survey
- Aucun inventaire / No survey
- Obstacle infranchissable / Impassable obstacle
- Tronçon à fort potentiel de fraie (survol héliporté) / Reach with high spawning potential (aerial survey)

Autre / Other

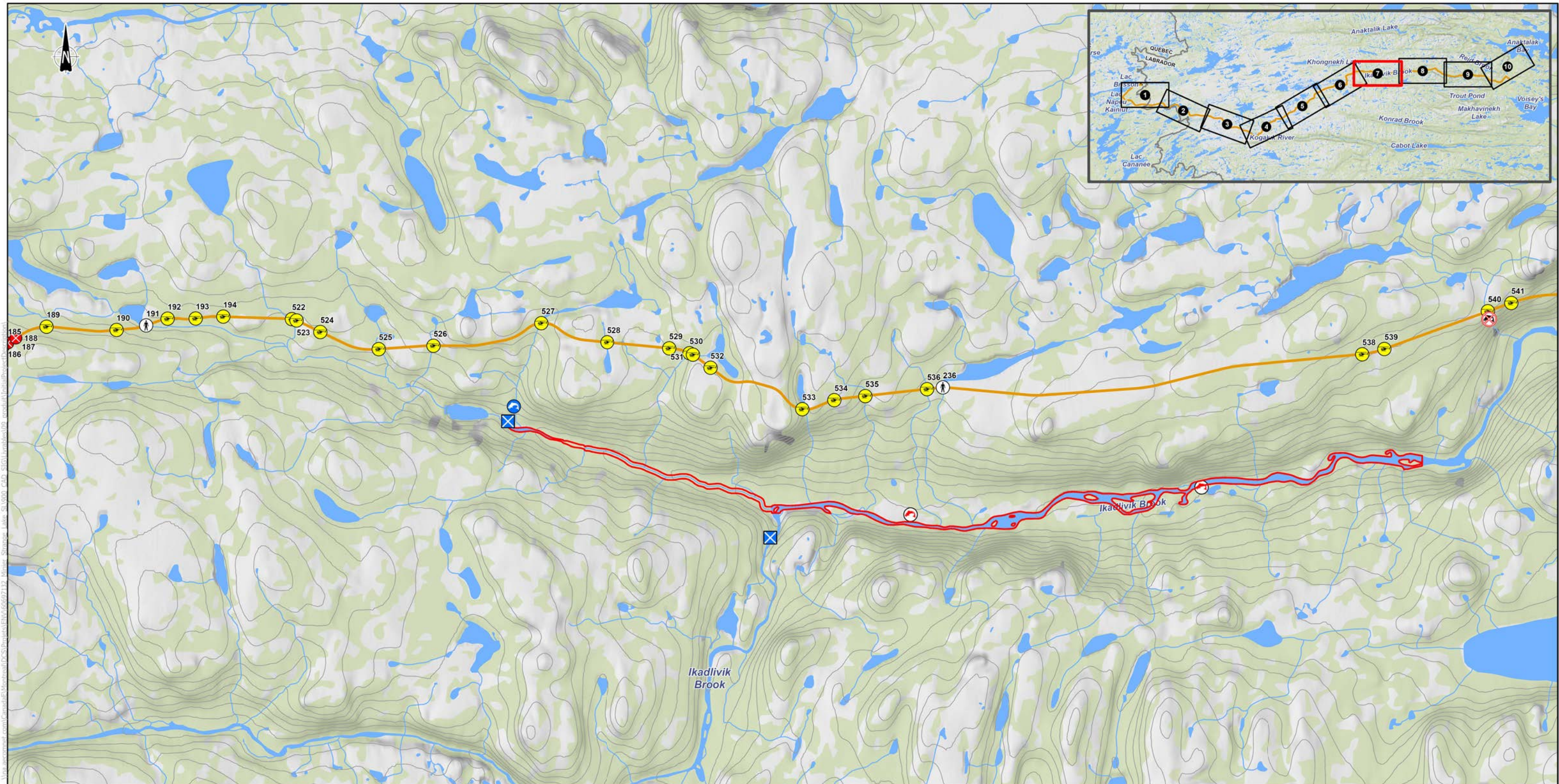
- Bail de surface de Vale Inco / Vale Inco Surface Lease
- Frontière Québec et Labrador / Quebec and Labrador border



Source: Données topographiques / Topographic data: RNCAN (2022)
Date : 2023-08-23 11:45

Carte 14-4
Feuillet - 6
Traversées de cours d'eau le long de la route d'accès saisonnière

Map 14-4
Sheet - 6
Water crossing along the seasonal access road



Composante du site de la mine / Mine site component

- Limite de propriété / Property limit
- Concasseur principal / Primary crusher
- Chemin d'accès des composantes de la mine / Mine site component access road
- Piste potentielle / Potential airstrip
- B-Zone minéralisée (30 ans) / B-Zone Mineral Deposit (30 years)
- Camp d'exploration existant / Existing Exploration Camp
- Site d'enfouissement / Landfill Site

- Minéral à basse teneur / Lower Grade Ore
- Camp et aire de traitement principaux / Main Camp and Ore Processing Area
- Bassin proposé / Proposed Pond
- Banc d'emprunt (sablère et gravière) / Borrow Pits (Sand and gravel pit)
- Halde de stérile / Unused Rock Stockpile Area
- Aire d'accumulation des résidus miniers / Mine Residue Stockpile Area

Route d'accès / Access road

- Route d'accès saisonnière proposée / Proposed seasonal access road
- Traversée majeure (Pont) / Major crossing (Bridge)
- Camp mobile / Mobile camp
- Banc d'emprunt / Borrow pit (SG-xx)
- Carrière / Quarry (Qx)
- Aire d'entreposage et de manutention des conteneurs au Port de VALE / Container storage and handling facilities at Vale's Port

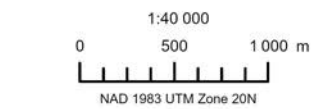
Inventaire aquatique / Aquatic survey

- Habitat du saumon d'atlantique et/ou de l'omble chevalier / Atlantic salmon and/or Arctic char habitat
- Frayère à salmonidés confirmée / Confirmed Salmonid Spawning Ground
- Habitat du poisson mais aucun salmonidés / Fish habitat but no salmonids
- Habitat d'alevinage de l'omble de fontaine / Brook trout rearing habitat and nursery
- Habitat du poisson pour l'omble de fontaine / Fish habitat for brook trout
- Concentration de géniteurs d'omble chevalier / Aggregation of Arctic char spawners

- Aucun habitat du poisson / No fish habitat
- Inventaire au sol / Ground survey
- Inventaire aérien / Aerial Survey
- Aucun inventaire / No survey
- Obstacle infranchissable / Impassable obstacle
- Tronçon à fort potentiel de fraie (survol hélicoptéré) / Reach with high spawning potential (aerial survey)

Autre / Other

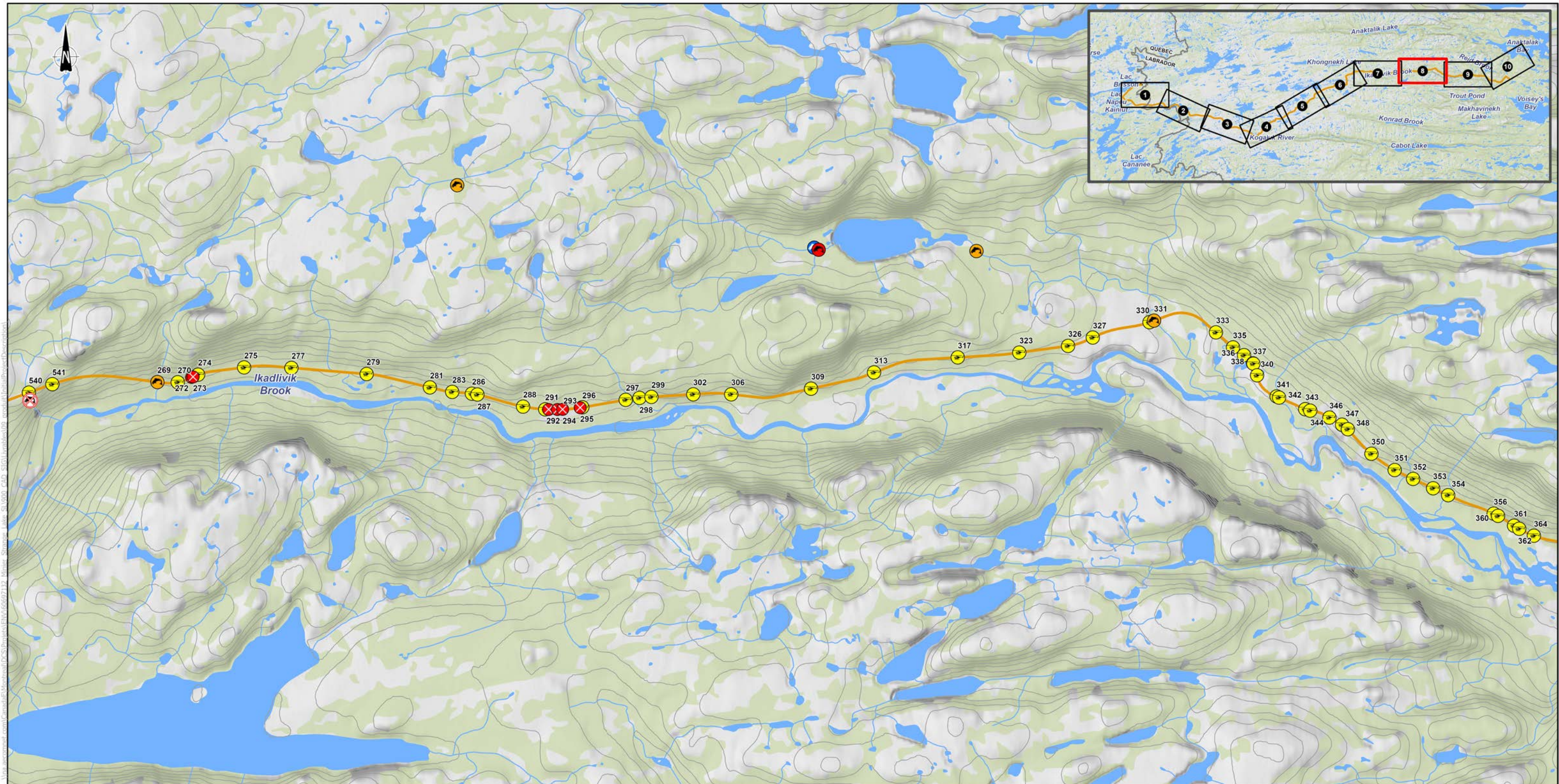
- Bail de surface de Vale Inco / Vale Inco Surface Lease
- Frontière Québec et Labrador / Quebec and Labrador border



Source: Données topographiques / Topographic data: RNCAN (2022)
Date : 2023-08-23 11:45

Carte 14-4
Feuillet - 7
Traversées de cours d'eau le long de la route d'accès saisonnière

Map 14-4
Sheet - 7
Water crossing along the seasonal access road



Composante du site de la mine / Mine site component

- Limite de propriété / Property limit
- Concasseur principal / Primary crusher
- Chemin d'accès des composantes de la mine / Mine site component access road
- Piste potentielle / Potential airstrip
- B-Zone minéralisée (30 ans) / B-Zone Mineral Deposit (30 years)
- Camp d'exploration existant / Existing Exploration Camp
- Site d'enfouissement / Landfill Site

- Minéral à basse teneur / Lower Grade Ore
- Camp et aire de traitement principaux / Main Camp and Ore Processing Area
- Bassin proposé / Proposed Pond
- Banc d'emprunt (sablère et gravière) / Borrow Pits (Sand and gravel pit)
- Halde de stérile / Unused Rock Stockpile Area
- Aire d'accumulation des résidus miniers / Mine Residue Stockpile Area

Route d'accès / Access road

- Route d'accès saisonnière proposée / Proposed seasonal access road
- Traversée majeure (Pont) / Major crossing (Bridge)
- Camp mobile / Mobile camp
- Banc d'emprunt / Borrow pit (SG-xx)
- Carrière / Quarry (Qx)
- Aire d'entreposage et de manutention des conteneurs au Port de VALE / Container storage and handling facilities at Vale's Port

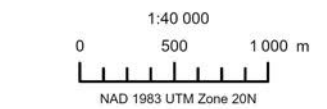
Inventaire aquatique / Aquatic survey

- Habitat du saumon d'atlantique et/ou de l'omble chevalier / Atlantic salmon and/or Arctic char habitat
- Frayère à salmonidés confirmée / Confirmed Salmonid Spawning Ground
- Habitat du poisson mais aucun salmonidés / Fish habitat but no salmonids
- Habitat d'alevinage de l'omble de fontaine / Brook trout rearing habitat and nursery
- Habitat du poisson pour l'omble de fontaine / Fish habitat for brook trout
- Concentration de géniteurs d'omble chevalier / Aggregation of Arctic char spawners

- Aucun habitat du poisson / No fish habitat
- Inventaire au sol / Ground survey
- Inventaire aérien / Aerial Survey
- Aucun inventaire / No survey
- Obstacle infranchissable / Impassable obstacle
- Tronçon à fort potentiel de fraie (survol hélicoptéré) / Reach with high spawning potential (aerial survey)

Autre / Other

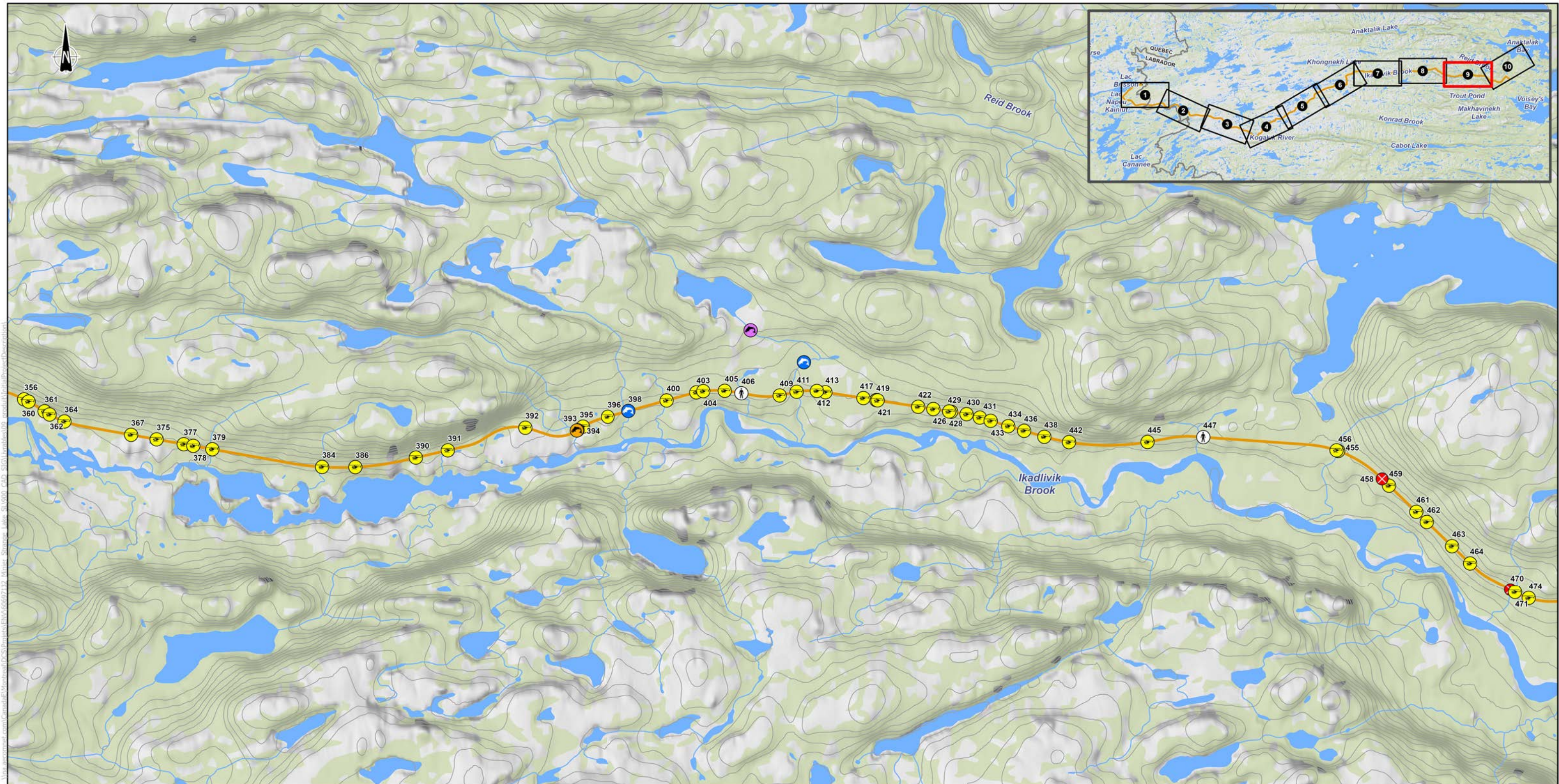
- Bail de surface de Vale Inco / Vale Inco Surface Lease
- Frontière Québec et Labrador / Quebec and Labrador border



Source: Données topographiques / Topographic data: RNCAN (2022)
Date: 2023-08-23 11:45

Carte 14-4
Feuillet - 8
Traversées de cours d'eau le long de la route d'accès saisonnière

Map 14-4
Sheet - 8
Water crossing along the seasonal access road



Composante du site de la mine / Mine site component

- Limite de propriété / Property limit
- Concasseur principal / Primary crusher
- Chemin d'accès des composantes de la mine / Mine site component access road
- Piste potentielle / Potential airstrip
- B-Zone minéralisée (30 ans) / B-Zone Mineral Deposit (30 years)
- Camp d'exploration existant / Existing Exploration Camp
- Site d'enfouissement / Landfill Site

- Minéral à basse teneur / Lower Grade Ore
- Camp et aire de traitement principaux / Main Camp and Ore Processing Area
- Bassin proposé / Proposed Pond
- Banc d'emprunt (sablère et gravière) / Borrow Pits (Sand and gravel pit)
- Halde de stérile / Unused Rock Stockpile Area
- Aire d'accumulation des résidus miniers / Mine Residue Stockpile Area

Route d'accès / Access road

- Route d'accès saisonnière proposée / Proposed seasonal access road
- Traversée majeure (Pont) / Major crossing (Bridge)
- Camp mobile / Mobile camp
- Banc d'emprunt / Borrow pit (SG-xx)
- Carrière / Quarry (Qx)
- Aire d'entreposage et de manutention des conteneurs au Port de VALE / Container storage and handling facilities at Vale's Port

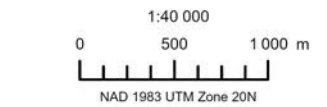
Inventaire aquatique / Aquatic survey

- Habitat du saumon d'atlantique et/ou de l'omble chevalier / Atlantic salmon and/or Arctic char habitat
- Frayère à salmonidés confirmée / Confirmed Salmonid Spawning Ground
- Habitat du poisson mais aucun salmonidés / Fish habitat but no salmonids
- Habitat d'alevinage de l'omble de fontaine / Brook trout rearing habitat and nursery
- Habitat du poisson pour l'omble de fontaine / Fish habitat for brook trout
- Concentration de géniteurs d'omble chevalier / Aggregation of Arctic char spawners

- Aucun habitat du poisson / No fish habitat
- Inventaire au sol / Ground survey
- Inventaire aérien / Aerial Survey
- Aucun inventaire / No survey
- Obstacle infranchissable / Impassable obstacle
- Tronçon à fort potentiel de fraie (survol hélicoptéré) / Reach with high spawning potential (aerial survey)

Autre / Other

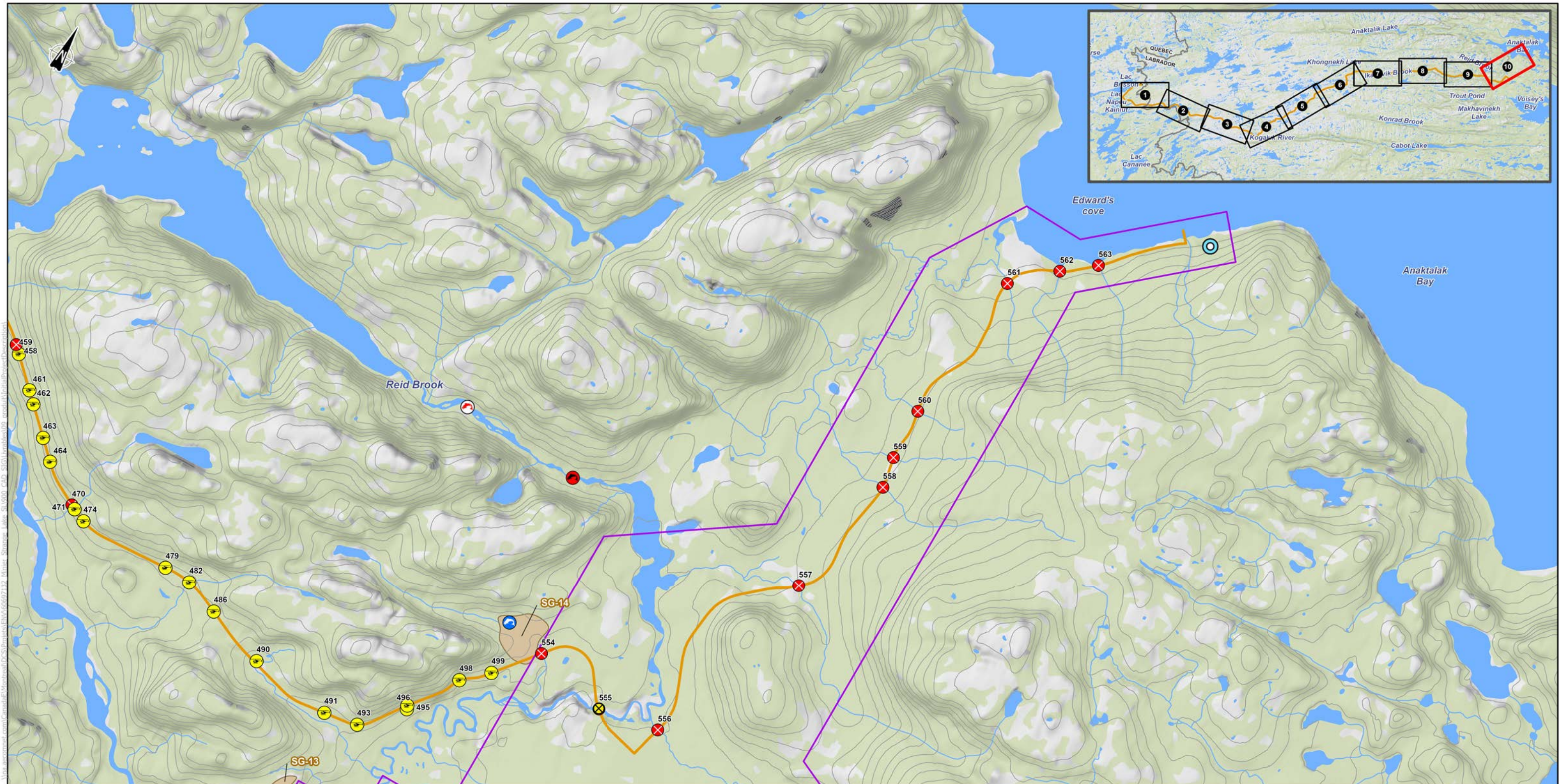
- Bail de surface de Vale Inco / Vale Inco Surface Lease
- Frontière Québec et Labrador / Quebec and Labrador border



Source: Données topographiques / Topographic data: RNCAN (2022)
Date: 2023-08-23 11:45

Carte 14-4
Feuille - 9
Traversées de cours d'eau le long de la route d'accès saisonnière

Map 14-4
Sheet - 9
Water crossing along the seasonal access road



Composante du site de la mine / Mine site component

- Limite de propriété / Property limit
- Concasseur principal / Primary crusher
- Chemin d'accès des composantes de la mine / Mine site component access road
- Piste potentielle / Potential airstrip
- B-Zone minéralisée (30 ans) / B-Zone Mineral Deposit (30 years)
- Camp d'exploration existant / Existing Exploration Camp
- Site d'enfouissement / Landfill Site
- Minéral à basse teneur / Lower Grade Ore
- Camp et aire de traitement principaux / Main Camp and Ore Processing Area
- Bassin proposé / Proposed Pond
- Banc d'emprunt (sablère et gravière) / Borrow Pits (Sand and gravel pit)
- Halde de stérile / Unused Rock Stockpile Area
- Aire d'accumulation des résidus miniers / Mine Residue Stockpile Area

Route d'accès / Access road

- Route d'accès saisonnière proposée / Proposed seasonal access road
- Traversée majeure (Pont) / Major crossing (Bridge)
- Camp mobile / Mobile camp
- Banc d'emprunt / Borrow pit (SG-xx)
- Carrière / Quarry (Qx)
- Aire d'entreposage et de manutention des conteneurs au Port de VALE / Container storage and handling facilities at Vale's Port

Inventaire aquatique / Aquatic survey

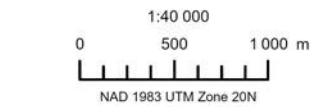
- Habitat du saumon d'atlantique et/ou de l'omble chevalier / Atlantic salmon and/or Arctic char habitat
- Frayère à salmonidés confirmée / Confirmed Salmonid Spawning Ground
- Habitat du poisson mais aucun salmonidés / Fish habitat but no salmonids
- Habitat d'alevinage de l'omble de fontaine / Brook trout rearing habitat and nursery
- Habitat du poisson pour l'omble de fontaine / Fish habitat for brook trout
- Concentration de géniteurs d'omble chevalier / Aggregation of Arctic char spawners

Autre / Other

- Aucun habitat du poisson / No fish habitat
- Inventaire au sol / Ground survey
- Inventaire aérien / Aerial Survey
- Aucun inventaire / No survey
- Obstacle infranchissable / Impassable obstacle
- Tronçon à fort potentiel de fraie (survol hélicoptéré) / Reach with high spawning potential (aerial survey)

Autre / Other

- Bail de surface de Vale Inco / Vale Inco Surface Lease
- Frontière Québec et Labrador / Quebec and Labrador border



Source: Données topographiques / Topographic data: RNCAN (2022)
Date: 2023-08-23 11:45

Carte 14-4
Feuille - 10
Traversées de cours d'eau le long de la route d'accès saisonnière

Map 14-4
Sheet - 10
Water crossing along the seasonal access road